

Course Cycliste organisée par le Vélo-Club "L'Endurance" Leudelange

Grand Prix «Möbel Alvisse» 143,3 KM

Dimanche 1^{er} juin 2008





































































Altitude	KM			HEURE DE PASSAGE		
	-	+		38 km/h	40 km/h	42 km/h
			Leudelange - rue du Lavoir	14:00	14:00	14:00
330	143,3	0,0	Leudelange	DEPART	14:00	14:00
324	141,7	1,6	Möbel Alvisse / N4	14:02	14:02	14:02
304	140,0	3,3	Rue Roudebesch	14:05	14:04	14:04
300	139,4	3,9	Grasbusch	14:06	14:05	14:05
286	138,9	4,4	Cessange	14:06	14:06	14:06
301	134,5	8,8	Op dem Schass	14:13	14:13	14:12
290	133,3	10,0	Schléiwenhaff	14:15	14:15	14:14
309	132,1	11,2	Leudelange-Gare	14:17	14:16	14:16
300	129,2	14,1	Bertrange	14:22	14:21	14:20
325	126,9	16,4	Tossebiert	14:25	14:24	14:23
292	126,3	17,0	Rond-Point Tossebiert	14:26	14:25	14:24
272	123,8	19,5	Thillsmillen	14:30	14:29	14:27
252	121,4	21,9	Kopstal	14:34	14:32	14:31
251	117,5	25,8	Direndall	14:40	14:38	14:36
229	114,3	29,0	Schoenfels	14:45	14:43	14:41
220	111,2	32,1	Mersch Entrée	14:50	14:48	14:45
231	109,7	33,6	Reckange	14:53	14:50	14:48
229	107,1	36,2	Hunnebur	14:57	14:54	14:51
242	103,9	39,4	Marienthal	15:02	14:59	14:56
239	102,5	40,8	Ansembourg	15:04	15:01	14:58
253	99,9	43,4	Bour	15:08	15:05	15:02
247	98,1	45,2	Roodt/Eisch	15:11	15:07	15:04
265	95,3	48,0	Septfontaines	15:15	15:12	15:08
290	89,6	53,7	Koerich	15:24	15:20	15:16
334	86,2	57,1	Windhof	15:30	15:25	15:21
314	85,0	58,3	Hagen	15:32	15:27	15:23
312	82,2	61,1	Kahler	15:36	15:31	15:27
370	78,2	65,1	Hivange	15:42	15:37	15:33
371	76,6	66,7	Dahlem	15:45	15:40	15:35
363	74,2	69,1	Dippach	15:49	15:43	15:38
375	74,1	69,2	Dippach Rond-Point	15:49	15:43	15:38
327	73,3	70,0	Schouweiler	15:50	15:45	15:40
314	70,0	73,3	Limpach	15:55	15:49	15:44
295	67,7	75,6	Reckange/Mess	15:59	15:53	15:48
320	65,3	78,0	Roedgen	16:03	15:57	15:51
290	63,1	80,2	Schléiwenhaff	16:06	16:00	15:54
283	62,7	80,6	Haff Schléiwenhaff	16:07	16:00	15:55
330	62,1	81,2	Leudelange	16:08	16:01	15:56
332	61,7	81,6	Kamellebiert	16:08	16:02	15:56
314	61,0	82,3	Place du Lavoir	16:09	16:03	15:57
320	60,5	82,8	Croisement rue de Luxembourg	16:10	16:04	15:58
324	59,4	83,9	Möbel Alvisse / N4	16:12	16:05	15:59
304	57,7	85,6	Rue Roudebesch	16:15	16:08	16:02
300	57,1	86,2	Grasbusch	16:16	16:09	16:03
286	56,6	86,7	Cessange	16:16	16:10	16:03
301	52,2	91,1	Op dem Schass	16:23	16:16	16:10
283	50,4	92,9	Haff Schléiwenhaff	16:26	16:19	16:12
332	49,4	93,9	Kamellebiert	16:28	16:20	16:14
314	48,8	94,5	Place du Lavoir	16:29	16:21	16:15
320	48,3	95,0	Croisement rue de Luxembourg	16:30	16:22	16:15
324	47,2	96,1	Möbel Alvisse / N4	16:31	16:24	16:17
304	45,5	97,8	Rue Roudebesch	16:34	16:26	16:19
300	44,9	98,4	Grasbusch	16:35	16:27	16:20
286	44,4	98,9	Cessange	16:36	16:28	16:21
301	40,0	103,3	Op dem Schass	16:43	16:34	16:27
283	38,2	105,1	Haff Schléiwenhaff	16:45	16:37	16:30
332	37,2	106,1	Kamellebiert	16:47	16:39	16:31
314	36,6	106,7	Place du Lavoir	16:48	16:40	16:32






























320	36,1	107,2	Croisement rue de Luxembourg	16:49	16:40	16:33	
324	35,0	108,3	Möbel Alvisse / N4	16:51	16:42	16:34	
304	33,3	110,0	Rue Roudebesch	16:53	16:45	16:37	
300	32,7	110,6	Grasbusch	16:54	16:45	16:38	
286	32,2	111,1	Cessange	16:55	16:46	16:38	
301	27,8	115,5	Op dem Schass	17:02	16:53	16:45	
283	26,0	117,3	Haff Schléiwenhaff	17:05	16:55	16:47	
332	25,0	118,3	Kamelleberg	17:06	16:57	16:49	
314	24,4	118,9	Place du Lavoir	17:07	16:58	16:49	
320	23,9	119,4	Croisement rue de Luxembourg	17:08	16:59	16:50	
324	22,8	120,5	Möbel Alvisse / N4	17:10	17:00	16:52	
304	21,1	122,2	Rue Roudebesch	17:12	17:03	16:54	
300	20,5	122,8	Grasbusch	17:13	17:04	16:55	
286	20,0	123,3	Cessange	17:14	17:04	16:56	
301	15,6	127,7	Op dem Schass	17:21	17:11	17:02	
283	13,8	129,5	Haff Schléiwenhaff	17:24	17:14	17:05	
332	12,8	130,5	Kamelleberg	17:26	17:15	17:06	
314	12,2	131,1	Place du Lavoir	17:27	17:16	17:07	
320	11,7	131,6	Croisement rue de Luxembourg	17:27	17:17	17:08	
324	10,6	132,7	Möbel Alvisse / N4	17:29	17:19	17:09	
304	8,9	134,4	Rue Roudebesch	17:32	17:21	17:12	
300	8,3	135,0	Grasbusch	17:33	17:22	17:12	
286	7,8	135,5	Cessange	17:33	17:23	17:13	
301	3,4	139,9	Op dem Schass	17:40	17:29	17:19	
283	1,6	141,7	Haff Schléiwenhaff	17:43	17:32	17:22	
332	0,6	142,7	Kamelleberg	17:45	17:34	17:23	
314	0,0	143,3	Place du Lavoir	ARRIVEE	17:46	17:34	17:24


































Grand Prix «Möbel Alvisse» 143,3 KM


































KM Dimanche 1^{er} juin 2008

		42 km/h	direction	désignation
	Leudelange - rue du Lavoir	14:00		
143,3	0,0 Leudelange	DEPART 14:00		CR163
142,8	0,5 Croisement rue de Luxembourg	14:00	 	X CR163/N4
141,7	1,6 Möbel Alvisse / N4	14:02	 	N4
141,3	2,0 Sorties Autoroute	14:02		Sorties Autoroute
140,0	3,3 Rue Roudebesch	14:04		X N4/CR179A
139,4	3,9 Grasbusch	14:05		X CR179A/CR179
139,3	4,0	14:05		X CR179A/CR179
139,1	4,2 Sortie Stade Boy Konen	14:06		CR179
138,9	4,4 Cessange	14:06		CR179
138,9	4,4 Croisement Kuelebiërg	14:06		CR179
138,4	4,9 Priorité à droite	14:07		X CR179/rue Antoine
137,8	5,5 îlot directionnel	14:07	 	CR179
137,7	5,6 Priorité à droite	14:08		X CR179/rue Verte
137,6	5,7 Priorité à droite	14:08		X CR179/rue St. Joseph
137,4	5,9 Croisement rue de Roedgen	14:08		XCR179/CR178
136,2	7,1 Croisement Goldbiërg	14:10		CR178
134,5	8,8 Op dem Schass	14:12		CR178
133,3	10,0 Schléiwenhaff	14:14		CR178
132,9	10,4	14:14	 	X CR178/CR163
132,1	11,2 Leudelange-Gare	14:16		passage à niveau
130,7	12,6 Barrière de Grevels	14:18	 	rond-point/CR163/N35
129,2	14,1 Bertrange	14:20		N35
129,1	14,2 Rond-point	14:20	 	rond-point/N35/CR181
128,7	14,6 Rond-point	14:20	 	rond-point/CR181/N34
127,5	15,8 Rond-point	14:22	 	rond-point/N34/N6
127,2	16,1 feux rouges	14:23	 	feux rouges
126,9	16,4 Tossebiërg	14:23		N6
126,3	17,0 Rond-Point Tossebiërg	14:24	 	rond-point/N6/CR101
123,8	19,5 Thillsmillen	14:27		CR101
121,4	21,9 Kopstal	14:31		CR101
120,7	22,6 feux rouges	14:32	 	feux rouges / X CR101/N12
117,5	25,8 Direndall	14:36		CR101
114,3	29,0 Schoenfels	14:41		CR101
111,2	32,1 Mersch Entrée	14:45		CR101
110,7	32,6	14:46		X CR102/CR105 (r. Langheck)
109,7	33,6 Reckange	14:48		CR105
107,1	36,2 Hunnebur	14:51		CR105

103,9	39,4	Marienthal	14:56		CR105
102,5	40,8	Ansembourg	14:58		CR105
100,1	43,2		15:01	 	X CR105/N12
99,9	43,4	Bour	15:02		N12
99,5	43,8		15:02		X N12/CR105
98,1	45,2	Roodt	15:04		CR105
93,9	49,4	Septfontaines	15:10		CR105
90,7	52,6		15:15		X CR105/CR110
89,6	53,7	Koerich	15:16		CR109
88,7	54,6		15:18		X CR109/CR110
86,2	57,1	Windhof	15:21		CR110
86,0	57,3	Rond-point	15:21	 	X CR110/N6
85,4	57,9		15:22		X N6/CR110
85,4	57,9	îlot directionnel	15:22	 	îlot directionnel
85,0	58,3	Hagen	15:23		CR110
84,2	59,1		15:24		X CR110/Jeckelsgaass
82,4	60,9		15:27	 	X Rue des Champs/CR106
82,2	61,1	Kahler	15:27		CR106
78,2	65,1	Hivange	15:33		CR106
76,6	66,7	Dahlem	15:35		CR106
76,2	67,1	îlot directionnel	15:35	 	îlot directionnel
76,2	67,1		15:35	 	X CR106/N13
74,2	69,1	Dippach	15:38		
74,1	69,2	Dippach Rond-Point	15:38	 	X N13/N5
73,3	70,0	Schouweiler	15:40		N5
72,9	70,4		15:40		X N5/CR106
70,0	73,3	Limpach	15:44		CR106
69,7	73,6		15:45	 	X CR106/CR178
67,9	75,4	Rond-point	15:47	 	X CR178/N13/CR178
67,7	75,6	Reckange/Mess	15:48		CR178
65,3	78,0	Roedgen	15:51		CR178
63,1	80,2	Schléiwenhaff	15:54		CR178
62,9	80,4		15:54	 	X CR178/CR163
62,7	80,6	Haff Schléiwenhaff	15:55		CR163
62,1	81,2	Leudelange	15:56		CR163
61,7	81,6	Kamellebiertg	15:56		CR163
61,3	82,0	Virage dangereux	15:57	  	X CR163/CR179
61,0	82,3	Place du Lavoir	15:57		CR163
60,5	82,8	Croisement rue de Luxembourg	15:58	 	X CR163/N4
59,4	83,9	Möbel Alvisse / N4	15:59	 	N4
59,0	84,3	Sorties Autoroute	16:00		Sorties Autoroute

57,7	85,6	Rue Roudebesch	16:02		X N4/CR179A
57,1	86,2	Grasbusch	16:03		CR179A
57,0	86,3		16:03		X CR179A/CR179
56,8	86,5	Sortie Stade Boy Konen	16:03		CR179
56,6	86,7	Cessange	16:03		CR179
56,6	86,7	Croisement Kuelebiert	16:03		CR179
56,1	87,2	Priorité à droite	16:04		X CR179/rue Antoine
55,5	87,8	îlot directionnel	16:05	 	CR179
55,4	87,9	Priorité à droite	16:05		X CR179/rue Verte
55,3	88,0	Priorité à droite	16:05		X CR179/rue St.Joseph
55,1	88,2	Croisement rue de Roedgen	16:06		XCR179/CR178
53,9	89,4	Croisement Goldbiert	16:07		CR178
52,2	91,1	Op dem Schass	16:10		CR178
51,0	92,3	Schléiwenhaff	16:11		CR178
50,9	92,4	Belle-vue	16:12		X CR178//Rue Bellevue
50,8	92,5		16:12		X CR178/rue Schléiwenhaff
50,4	92,9	Haff Schléiwenhaff	16:12		X rue Schléiwenhaff/CR163
49,8	93,5	Leudelange	16:13		CR163
49,4	93,9	Kamellebiert	16:14		CR163
49,0	94,3	Virage dangereux	16:14	 	Virage dangereux
49,0	94,3	Beim Karin	16:14	 	X CR163/CR179
48,8	94,5	Place du Lavoir	16:15		CR163
48,3	95,0	Croisement rue de Luxembourg	16:15	 	X CR163/N4
47,2	96,1	Möbel Alvisse / N4	16:17	 	N4
46,8	96,5	Sorties Autoroute	16:17		Sorties Autoroute
45,5	97,8	Rue Roudebesch	16:19		X N4/CR179A
44,9	98,4	Grasbusch	16:20		CR179A
44,8	98,5		16:20		X CR179A/CR179
44,6	98,7	Sortie Stade Boy Konen	16:21		CR179
44,4	98,9	Cessange	16:21		CR179
44,4	98,9	Croisement Kuelebiert	16:21		CR179
43,9	99,4	Priorité à droite	16:22		X CR179/rue Antoine
43,3	100,0	îlot directionnel	16:22	 	CR179
43,2	100,1	Priorité à droite	16:23		X CR179/rue Verte
43,1	100,2	Priorité à droite	16:23		X CR179/rue St.Joseph
42,9	100,4	Croisement rue de Roedgen	16:23		XCR179/CR178
41,7	101,6	Croisement Goldbiert	16:25		CR178
40,0	103,3	Op dem Schass	16:27		CR178
38,8	104,5	Schléiwenhaff	16:29		CR178
38,7	104,6	Belle-vue	16:29		X CR178//Rue Bellevue
38,6	104,7		16:29		X CR178/rue Schléiwenhaff

38,2	105,1	Haff Schléiwenhaff	16:30			X rue Schléiwenhaff/CR163
37,6	105,7	Leudelange	16:31			CR163
37,2	106,1	Kamellebierg	16:31			CR163
36,8	106,5	Virage dangereux	16:32			Virage dangereux
36,8	106,5	Beim Karin	16:32			X CR163/CR179
36,6	106,7	Place du Lavoir	16:32			CR163
36,1	107,2	Croisement rue de Luxembourg	16:33			X CR163/N4
35,0	108,3	Möbel Alvisse / N4	16:34			N4
34,6	108,7	Sorties Autoroute	16:35			Sorties Autoroute
33,3	110,0	Rue Roudebesch	16:37			X N4/CR179A
32,7	110,6	Grasbusch	16:38			CR179A
32,6	110,7		16:38			X CR179A/CR179
32,4	110,9	Sortie Stade Boy Konen	16:38			CR179
32,2	111,1	Cessange	16:38			CR179
32,2	111,1	Croisement Kuelebierg	16:38			CR179
31,7	111,6	Priorité à droite	16:39			X CR179/rue Antoine
31,1	112,2	îlot directionnel	16:40			CR179
31,0	112,3	Priorité à droite	16:40			X CR179/rue Verte
30,9	112,4	Priorité à droite	16:40			X CR179/rue St.Joseph
30,7	112,6	Croisement rue de Roedgen	16:40			XCR179/CR178
29,5	113,8	Croisement Goldbierg	16:42			CR178
27,8	115,5	Op dem Schass	16:45			CR178
26,6	116,7	Schléiwenhaff	16:46			CR178
26,5	116,8	Belle-vue	16:46			X CR178//Rue Bellevue
26,4	116,9		16:47			X CR178/rue Schléiwenhaff
26,0	117,3	Haff Schléiwenhaff	16:47			X rue Schléiwenhaff/CR163
25,4	117,9	Leudelange	16:48			CR163
25,0	118,3	Kamellebierg	16:49			CR163
24,6	118,7	Virage dangereux	16:49			Virage dangereux
24,6	118,7	Beim Karin	16:49			X CR163/CR179
24,4	118,9	Place du Lavoir	16:49			CR163
23,9	119,4	Croisement rue de Luxembourg	16:50			X CR163/N4
22,8	120,5	Möbel Alvisse / N4	16:52			N4
22,4	120,9	Sorties Autoroute	16:52			Sorties Autoroute
21,1	122,2	Rue Roudebesch	16:54			X N4/CR179A
20,5	122,8	Grasbusch	16:55			CR179A
20,4	122,9		16:55			X CR179A/CR179
20,2	123,1	Sortie Stade Boy Konen	16:55			CR179
20,0	123,3	Cessange	16:56			CR179
20,0	123,3	Croisement Kuelebierg	16:56			CR179

19,5	123,8	Priorité à droite	16:56		X CR179/rue Antoine
18,9	124,4	îlot directionnel	16:57	 	CR179
18,8	124,5	Priorité à droite	16:57		X CR179/rue Verte
18,7	124,6	Priorité à droite	16:58		X CR179/rue St.Joseph
18,5	124,8	Croisement rue de Roedgen	16:58		XCR179/CR178
17,3	126,0	Croisement Goldbierg	17:00		CR178
15,6	127,7	Op dem Schass	17:02		CR178
14,4	128,9	Schléiwenhaff	17:04		CR178
14,3	129,0	Belle-vue	17:04		X CR178//Rue Bellevue
14,2	129,1		17:04		X CR178/rue Schléiwenhaff
13,8	129,5	Haff Schléiwenhaff	17:05		X rue Schléiwenhaff/CR163
13,2	130,1	Leudelange	17:05		CR163
12,8	130,5	Kamellebierg	17:06		CR163
12,4	130,9	Virage dangereux	17:07	 	Virage dangereux
12,4	130,9	Beim Karin	17:07	 	X CR163/CR179
12,2	131,1	Place du Lavoir	17:07		CR163
11,7	131,6	Croisement rue de Luxembourg	17:08	 	X CR163/N4
10,6	132,7	Möbel Alvisse / N4	17:09	 	N4
10,2	133,1	Sorties Autoroute	17:10		Sorties Autoroute
8,9	134,4	Rue Roudebesch	17:12		X N4/CR179A
8,3	135,0	Grasbusch	17:12		CR179A
8,2	135,1		17:13		X CR179A/CR179
8,0	135,3	Sortie Stade Boy Konen	17:13		CR179
7,8	135,5	Cessange	17:13		CR179
7,8	135,5	Croisement Kuelebierg	17:13		CR179
7,3	136,0	Priorité à droite	17:14		X CR179/rue Antoine
6,7	136,6	îlot directionnel	17:15	 	CR179
6,6	136,7	Priorité à droite	17:15		X CR179/rue Verte
6,5	136,8	Priorité à droite	17:15		X CR179/rue St.Joseph
6,3	137,0	Croisement rue de Roedgen	17:15		XCR179/CR178
5,1	138,2	Croisement Goldbierg	17:17		CR178
3,4	139,9	Op dem Schass	17:19		CR178
2,2	141,1	Schléiwenhaff	17:21		CR178
2,1	141,2	Belle-vue	17:21		X CR178//Rue Bellevue
2,0	141,3		17:21		X CR178/rue Schléiwenhaff
1,6	141,7	Haff Schléiwenhaff	17:22		X rue Schléiwenhaff/CR163
1,0	142,3	Leudelange	17:23		CR163
0,6	142,7	Kamellebierg	17:23		CR163
0,2	143,1	Virage dangereux	17:24	 	Virage dangereux
0,2	143,1	Beim Karin	17:24	 	X CR163/CR179

0,0 **143,3** Place du Lavoir

ARRIVEE 17:24



CR163