

# Course Cycliste organisée par le Vélo-Club "L'Endurance" Leudelange



## Grand Prix «Mulheims» 141,5 KM

Samedi 31 mai 2008












































Altitude	KM			HEURE DE PASSAGE		
	-	+		38 km/h	40 km/h	42 km/h
			Leudelange - rue du Lavoir	15:00	15:00	15:00
<b>330</b>	<b>141,5</b>	<b>0,0</b>	<b>Leudelange</b>	<b>DEPART</b>	<b>15:00</b>	<b>15:00</b>
324	139,9	1,6	Möbel Alvisse / N4	15:02	15:02	15:02
303	137,2	4,3	Cloche d'Or	15:06	15:06	15:06
302	135,4	6,1	Kockelscheuer	15:09	15:09	15:08
282	132,0	9,5	Roeser	15:15	15:14	15:13
263	129,6	11,9	Alzingen	15:18	15:17	15:17
298	125,9	15,6	Hassel	15:24	15:23	15:22
294	122,1	19,4	Dalheim	15:30	15:29	15:27
180	118,9	22,6	Waldbredimus	15:35	15:33	15:32
167	116,9	24,6	Assel	15:38	15:36	15:35
160	115,7	25,8	Bous	15:40	15:38	15:36
254	108,1	33,4	Oetrange	15:52	15:50	15:47
345	104,6	36,9	Sandweiler	15:58	15:55	15:52
322	99,5	42,0	Contern	16:06	16:03	16:00
264	95,1	46,4	Hesperange	16:13	16:09	16:06
263	94,3	47,2	Alzingen	16:14	16:10	16:07
282	91,5	50,0	Roeser	16:18	16:15	16:11
267	89,8	51,7	Bivange	16:21	16:17	16:13
299	88,2	53,3	Meckenheck	16:24	16:19	16:16
302	86,1	55,4	Kockelscheuer	16:27	16:23	16:19
303	83,1	58,4	Cloche d'Or	16:32	16:27	16:23
304	82,1	59,4	Rue Roudebesch	16:33	16:29	16:24
300	81,5	60,0	Grasbusch	16:34	16:30	16:25
286	81,0	60,5	Cessange	16:35	16:30	16:26
301	76,6	64,9	Op dem Schass	16:42	16:37	16:32
283	74,8	66,7	Haff Schléiwenhaff	16:45	16:40	16:35
332	73,8	67,7	Kamellebiert	16:46	16:41	16:36
<b>314</b>	<b>73,2</b>	<b>68,3</b>	<b>Place du Lavoir</b>	<b>16:47</b>	<b>16:42</b>	<b>16:37</b>
320	72,7	68,8	Croisement rue de Luxembourg	16:48	16:43	16:38
324	71,6	69,9	Möbel Alvisse / N4	16:50	16:44	16:39
304	69,9	71,6	Rue Roudebesch	16:53	16:47	16:42
300	69,3	72,2	Grasbusch	16:54	16:48	16:43
286	68,8	72,7	Cessange	16:54	16:49	16:43
301	64,4	77,1	Op dem Schass	17:01	16:55	16:50
283	62,6	78,9	Haff Schléiwenhaff	17:04	16:58	16:52
332	61,6	79,9	Kamellebiert	17:06	16:59	16:54
<b>314</b>	<b>61,0</b>	<b>80,5</b>	<b>Place du Lavoir</b>	<b>17:07</b>	<b>17:00</b>	<b>16:55</b>
320	60,5	81,0	Croisement rue de Luxembourg	17:07	17:01	16:55
324	59,4	82,1	Möbel Alvisse / N4	17:09	17:03	16:57
304	57,7	83,8	Rue Roudebesch	17:12	17:05	16:59
300	57,1	84,4	Grasbusch	17:13	17:06	17:00
286	56,6	84,9	Cessange	17:14	17:07	17:01
301	52,2	89,3	Op dem Schass	17:21	17:13	17:07
283	50,4	91,1	Haff Schléiwenhaff	17:23	17:16	17:10
332	49,4	92,1	Kamellebiert	17:25	17:18	17:11
<b>314</b>	<b>48,8</b>	<b>92,7</b>	<b>Place du Lavoir</b>	<b>17:26</b>	<b>17:19</b>	<b>17:12</b>
320	48,3	93,2	Croisement rue de Luxembourg	17:27	17:19	17:13
324	47,2	94,3	Möbel Alvisse / N4	17:28	17:21	17:14
304	45,5	96,0	Rue Roudebesch	17:31	17:24	17:17
300	44,9	96,6	Grasbusch	17:32	17:24	17:18
286	44,4	97,1	Cessange	17:33	17:25	17:18
301	40,0	101,5	Op dem Schass	17:40	17:32	17:25









































283	38,2	103,3	Haff Schléiwenhaff		17:43	17:34	17:27
332	37,2	104,3	Kamellebiërg		17:44	17:36	17:29
314	36,6	104,9	Place du Lavoïr		17:45	17:37	17:29
320	36,1	105,4	Croisement rue de Luxembourg		17:46	17:38	17:30
324	35,0	106,5	Möbel Alvisse / N4		17:48	17:39	17:32
304	33,3	108,2	Rue Roudebesch		17:50	17:42	17:34
300	32,7	108,8	Grasbusch		17:51	17:43	17:35
286	32,2	109,3	Cessange		17:52	17:43	17:36
301	27,8	113,7	Op dem Schass		17:59	17:50	17:42
283	26,0	115,5	Haff Schléiwenhaff		18:02	17:53	17:45
332	25,0	116,5	Kamellebiërg		18:03	17:54	17:46
314	24,4	117,1	Place du Lavoïr		18:04	17:55	17:47
320	23,9	117,6	Croisement rue de Luxembourg		18:05	17:56	17:48
324	22,8	118,7	Möbel Alvisse / N4		18:07	17:58	17:49
304	21,1	120,4	Rue Roudebesch		18:10	18:00	17:52
300	20,5	121,0	Grasbusch		18:11	18:01	17:52
286	20,0	121,5	Cessange		18:11	18:02	17:53
301	15,6	125,9	Op dem Schass		18:18	18:08	17:59
283	13,8	127,7	Haff Schléiwenhaff		18:21	18:11	18:02
332	12,8	128,7	Kamellebiërg		18:23	18:13	18:03
314	12,2	129,3	Place du Lavoïr		18:24	18:13	18:04
320	11,7	129,8	Croisement rue de Luxembourg		18:24	18:14	18:05
324	10,6	130,9	Möbel Alvisse / N4		18:26	18:16	18:07
304	8,9	132,6	Rue Roudebesch		18:29	18:18	18:09
300	8,3	133,2	Grasbusch		18:30	18:19	18:10
286	7,8	133,7	Cessange		18:31	18:20	18:11
301	3,4	138,1	Op dem Schass		18:38	18:27	18:17
283	1,6	139,9	Haff Schléiwenhaff		18:40	18:29	18:19
332	0,6	140,9	Kamellebiërg		18:42	18:31	18:21
314	0,0	141,5	Place du Lavoïr	ARRIVEE	18:43	18:32	18:22








































Grand Prix «Mulheims» 141,5 KM























KM



























Samedi 31 mai 2008

			42 km/h	direction	désignation
	Leudelange - rue du Lavoir		15:00		
141,5	0,0 Leudelange	DEPART	15:00		CR163
141,0	0,5		15:00	 	X CR163/N4
139,9	1,6 Möbel Alvisse / N4		15:02	 	N4
139,5	2,0 Sorties Autoroute		15:02		Sorties Autoroute
137,2	4,3 Cloche d'Or		15:06	 	N4/CR186
135,4	6,1 Kockelscheuer		15:08		X CR186/CR158
132,7	8,8 Rond-Point		15:12	 	CR158
132,0	9,5 Roeser		15:13		CR158
131,7	9,8		15:14	 	X CR158/CR157
129,6	11,9 Alzingen		15:17		CR157
129,1	12,4		15:17	 	X CR157/N3
128,6	12,9 îlot directionnel		15:18	 	X N3/CR162
125,9	15,6 Hassel		15:22		CR162
122,2	19,3 Rond-Point		15:27	 	CR167
122,1	19,4 Dalheim		15:27		CR167
121,6	19,9 virage dangereux		15:28	 	CR167
118,9	22,6 Waldbredimus		15:32		CR148
117,3	24,2 îlot directionnel		15:34	 	îlot directionnel
117,3	24,2		15:34	 	X CR148/N2
116,9	24,6 Assel		15:35		N2
115,9	25,6 Rond-Point		15:36	 	X N2/N13
115,7	25,8 Bous		15:36		N13
115,5	26,0 îlot directionnel		15:37	 	X N13/N28
108,1	33,4 Oetrange		15:47		N28
107,8	33,7 îlot directionnel		15:48	 	îlot directionnel
107,8	33,7		15:48	 	X N28/CR144
107,5	34,0 feux rouges		15:48	 	feux rouges / X N28/CR132
104,9	36,6 Rond-Point		15:52	 	N28
104,6	36,9 Sandweiler		15:52		N28
104,0	37,5		15:53		X N28/CR159
103,4	38,1 Rétrécissement		15:54	 	Rétrécissement
102,2	39,3 îlot directionnel		15:56	 	îlot directionnel
102,2	39,3		15:56	 	X CR159/CR234

100,4	41,1 îlot directionnel	15:58	 	îlot directionnel
99,5	42,0 Rond-Point (près de Contern)	16:00	 	X CR234/CR226
96,5	45,0 Rond-Point	16:04		CR226
95,1	46,4 Hesperange	16:06		Allée Jeunesse Sacrifiée
95,1	46,4 îlot directionnel	16:06	 	îlot directionnel
95,0	46,5 îlot directionnel	16:06	 	îlot directionnel
94,6	46,9 îlot directionnel	16:07	 	îlot directionnel
94,6	46,9	16:07	 	X Allée Jeunesse Sacr/N3
94,3	47,2 Alzingen	16:07		N3
93,5	48,0	16:08		X N3/CR157
91,5	50,0 Roeser	16:11		CR157
90,9	50,6	16:12		X CR157/CR158
90,0	51,5 îlot directionnel	16:13	 	îlot directionnel
90,0	51,5 Rond-Point	16:13		X CR158/CR159
89,8	51,7 Bivange	16:13		CR159
89,4	52,1	16:14		X CR159/rue de Kockelscheuer
88,2	53,3 Meckenheck	16:16	 	
88,2	53,3	16:16	 	
86,7	54,8	16:18		X CR186
86,1	55,4 Kockelscheuer	16:19		CR186
83,1	58,4 Cloche d'Or	16:23	 	îlot directionnel
	Rond-Point		 	X CR186/N4
82,1	59,4 Rue Roudebesch	16:24		X N4/CR179A
81,5	60,0 Grasbusch	16:25		X CR179A/CR179
81,4	60,1	16:25		X CR179A/CR179
81,2	60,3 Sortie Stade Boy Konen	16:26		CR179
81,0	60,5 Cessange	16:26		CR179
81,0	60,5 Croisement Kuelebiërg	16:26		CR179
80,5	61,0 Priorité à droite	16:27		X CR179/rue Antoine
79,9	61,6 îlot directionnel	16:28	 	CR179
79,8	61,7 Priorité à droite	16:28		X CR179/rue Verte
79,7	61,8 Priorité à droite	16:28		X CR179/rue St.Joseph
79,5	62,0 Croisement rue de Roedgen	16:28		XCR179/CR178
78,3	63,2 Croisement Goldbiërg	16:30		CR178
76,6	64,9 Op dem Schass	16:32		CR178
75,4	66,1 Schléiwenhaff	16:34		CR178
75,3	66,2 Belle-vue	16:34		X CR178//Rue Bellevue

75,2	66,3	16:34		X CR178/rue Schléiwenhaff
74,8	66,7 Haff Schléiwenhaff	16:35		X rue Schléiwenhaff/CR163
74,2	67,3 Leudelange	16:36		CR163
73,8	67,7 Kamellebiërg	16:36		CR163
73,4	68,1 Virage dangereux	16:37		Virage dangereux
73,4	68,1 Beim Karin	16:37		X CR163/CR179
73,2	68,3 Place du Lavoïr	16:37		CR163
72,7	68,8 Croisement rue de Luxembourg	16:38		X CR163/N4
71,6	69,9 Möbel Alvisse / N4	16:39		N4
71,2	70,3 Sorties Autoroute	16:40		Sorties Autoroute
69,9	71,6 Rue Roudebesch	16:42		X N4/CR179A
69,3	72,2 Grasbusch	16:43		CR179A
69,2	72,3	16:43		X CR179A/CR179
69,0	72,5 Sortie Stade Boy Konen	16:43		CR179
68,8	72,7 Cessange	16:43		CR179
68,8	72,7 Croisement Kuelebiërg	16:43		CR179
68,3	73,2 Priorité à droite	16:44		X CR179/rue Antoine
67,7	73,8 îlot directionnel	16:45		CR179
67,6	73,9 Priorité à droite	16:45		X CR179/rue Verte
67,5	74,0 Priorité à droite	16:45		X CR179/rue St.Joseph
67,3	74,2 Croisement rue de Roedgen	16:46		X CR179/CR178
66,1	75,4 Croisement Goldbiërg	16:47		CR178
64,4	77,1 Op dem Schass	16:50		CR178
63,2	78,3 Schléiwenhaff	16:51		CR178
63,1	78,4 Belle-vue	16:52		X CR178//Rue Bellevue
63,0	78,5	16:52		X CR178/rue Schléiwenhaff
62,6	78,9 Haff Schléiwenhaff	16:52		X rue Schléiwenhaff/CR163
62,0	79,5 Leudelange	16:53		CR163
61,6	79,9 Kamellebiërg	16:54		CR163
61,2	80,3 Virage dangereux	16:54		Virage dangereux
61,2	80,3 Beim Karin	16:54		X CR163/CR179
61,0	80,5 Place du Lavoïr	16:55		CR163
60,5	81,0 Croisement rue de Luxembourg	16:55		X CR163/N4
59,4	82,1 Möbel Alvisse / N4	16:57		N4
59,0	82,5 Sorties Autoroute	16:57		Sorties Autoroute
57,7	83,8 Rue Roudebesch	16:59		X N4/CR179A
57,1	84,4 Grasbusch	17:00		CR179A
57,0	84,5	17:00		X CR179A/CR179
56,8	84,7 Sortie Stade Boy Konen	17:01		CR179
56,6	84,9 Cessange	17:01		CR179

56,6	84,9	Croisement Kuelebiërg	17:01		CR179
56,1	85,4	Priorité à droite	17:02		X CR179/rue Antoine
55,5	86,0	îlot directionnel	17:02		CR179
55,4	86,1	Priorité à droite	17:03		X CR179/rue Verte
55,3	86,2	Priorité à droite	17:03		X CR179/rue St.Joseph
55,1	86,4	Croisement rue de Roedgen	17:03		XCR179/CR178
53,9	87,6	Croisement Goldbiërg	17:05		CR178
52,2	89,3	Op dem Schass	17:07		CR178
51,0	90,5	Schléiwenhaff	17:09		CR178
50,9	90,6	Belle-vue	17:09		X CR178//Rue Bellevue
50,8	90,7		17:09		X CR178/rue Schléiwenhaff
50,4	91,1	Haff Schléiwenhaff	17:10		X rue Schléiwenhaff/CR163
49,8	91,7	Leudelange	17:11		CR163
49,4	92,1	Kamellebiërg	17:11		CR163
49,0	92,5	Virage dangereux	17:12		Virage dangereux
49,0	92,5	Beim Karin	17:12		X CR163/CR179
48,8	92,7	Place du Lavoïr	17:12		CR163
48,3	93,2	Croisement rue de Luxembourg	17:13		X CR163/N4
47,2	94,3	Möbel Alvisse / N4	17:14		N4
46,8	94,7	Sorties Autoroute	17:15		Sorties Autoroute
45,5	96,0	Rue Roudebesch	17:17		X N4/CR179A
44,9	96,6	Grasbusch	17:18		CR179A
44,8	96,7		17:18		X CR179A/CR179
44,6	96,9	Sortie Stade Boy Konen	17:18		CR179
44,4	97,1	Cessange	17:18		CR179
44,4	97,1	Croisement Kuelebiërg	17:18		CR179
43,9	97,6	Priorité à droite	17:19		X CR179/rue Antoine
43,3	98,2	îlot directionnel	17:20		CR179
43,2	98,3	Priorité à droite	17:20		X CR179/rue Verte
43,1	98,4	Priorité à droite	17:20		X CR179/rue St.Joseph
42,9	98,6	Croisement rue de Roedgen	17:20		XCR179/CR178
41,7	99,8	Croisement Goldbiërg	17:22		CR178
40,0	101,5	Op dem Schass	17:25		CR178
38,8	102,7	Schléiwenhaff	17:26		CR178
38,7	102,8	Belle-vue	17:26		X CR178//Rue Bellevue
38,6	102,9		17:27		X CR178/rue Schléiwenhaff
38,2	103,3	Haff Schléiwenhaff	17:27		X rue Schléiwenhaff/CR163
37,6	103,9	Leudelange	17:28		CR163
37,2	104,3	Kamellebiërg	17:29		CR163
36,8	104,7	Virage dangereux	17:29		Virage dangereux

36,8	104,7	Beim Karin	17:29	 	X CR163/CR179
36,6	104,9	Place du Lavoir	17:29		CR163
36,1	105,4	Croisement rue de Luxembourg	17:30	 	X CR163/N4
35,0	106,5	Möbel Alvisse / N4	17:32	 	N4
34,6	106,9	Sorties Autoroute	17:32		Sorties Autoroute
33,3	108,2	Rue Roudebesch	17:34		X N4/CR179A
32,7	108,8	Grasbusch	17:35		CR179A
32,6	108,9		17:35		X CR179A/CR179
32,4	109,1	Sortie Stade Boy Konen	17:35		CR179
32,2	109,3	Cessange	17:36		CR179
32,2	109,3	Croisement Kuelebiert	17:36		CR179
31,7	109,8	Priorité à droite	17:36		X CR179/rue Antoine
31,1	110,4	îlot directionnel	17:37	 	CR179
31,0	110,5	Priorité à droite	17:37		X CR179/rue Verte
30,9	110,6	Priorité à droite	17:38		X CR179/rue St.Joseph
30,7	110,8	Croisement rue de Roedgen	17:38		X CR179/CR178
29,5	112,0	Croisement Goldbiert	17:40		CR178
27,8	113,7	Op dem Schass	17:42		CR178
26,6	114,9	Schléiwenhaff	17:44		CR178
26,5	115,0	Belle-vue	17:44		X CR178//Rue Bellevue
26,4	115,1		17:44		X CR178/rue Schléiwenhaff
26,0	115,5	Haff Schléiwenhaff	17:45	 	X rue Schléiwenhaff/CR163
25,4	116,1	Leudelange	17:45		CR163
25,0	116,5	Kamellebiert	17:46		CR163
24,6	116,9	Virage dangereux	17:47	 	Virage dangereux
24,6	116,9	Beim Karin	17:47	 	X CR163/CR179
24,4	117,1	Place du Lavoir	17:47		CR163
23,9	117,6	Croisement rue de Luxembourg	17:48	 	X CR163/N4
22,8	118,7	Möbel Alvisse / N4	17:49	 	N4
22,4	119,1	Sorties Autoroute	17:50		Sorties Autoroute
21,1	120,4	Rue Roudebesch	17:52		X N4/CR179A
20,5	121,0	Grasbusch	17:52		CR179A
20,4	121,1		17:53		X CR179A/CR179
20,2	121,3	Sortie Stade Boy Konen	17:53		CR179
20,0	121,5	Cessange	17:53		CR179
20,0	121,5	Croisement Kuelebiert	17:53		CR179
19,5	122,0	Priorité à droite	17:54		X CR179/rue Antoine
18,9	122,6	îlot directionnel	17:55	 	CR179
18,8	122,7	Priorité à droite	17:55		X CR179/rue Verte

18,7	122,8	Priorité à droite	17:55		X CR179/rue St.Joseph
18,5	123,0	Croisement rue de Roedgen	17:55		XCR179/CR178
17,3	124,2	Croisement Goldbierg	17:57		CR178
15,6	125,9	Op dem Schass	17:59		CR178
14,4	127,1	Schléiwenhaff	18:01		CR178
14,3	127,2	Belle-vue	18:01		X CR178//Rue Bellevue
14,2	127,3		18:01		X CR178/rue Schléiwenhaff
13,8	127,7	Haff Schléiwenhaff	18:02		X rue Schléiwenhaff/CR163
13,2	128,3	Leudelange	18:03		CR163
12,8	128,7	Kamellebierg	18:03		CR163
12,4	129,1	Virage dangereux	18:04		Virage dangereux
12,4	129,1	Beim Karin	18:04		X CR163/CR179
12,2	129,3	Place du Lavoir	18:04		CR163
11,7	129,8	Croisement rue de Luxembourg	18:05		X CR163/N4
10,6	130,9	Möbel Alvisse / N4	18:07		N4
10,2	131,3	Sorties Autoroute	18:07		Sorties Autoroute
8,9	132,6	Rue Roudebesch	18:09		X N4/CR179A
8,3	133,2	Grasbusch	18:10		CR179A
8,2	133,3		18:10		X CR179A/CR179
8,0	133,5	Sortie Stade Boy Konen	18:10		CR179
7,8	133,7	Cessange	18:11		CR179
7,8	133,7	Croisement Kuelebierg	18:11		CR179
7,3	134,2	Priorité à droite	18:11		X CR179/rue Antoine
6,7	134,8	îlot directionnel	18:12		CR179
6,6	134,9	Priorité à droite	18:12		X CR179/rue Verte
6,5	135,0	Priorité à droite	18:12		X CR179/rue St.Joseph
6,3	135,2	Croisement rue de Roedgen	18:13		XCR179/CR178
5,1	136,4	Croisement Goldbierg	18:14		CR178
3,4	138,1	Op dem Schass	18:17		CR178
2,2	139,3	Schléiwenhaff	18:19		CR178
2,1	139,4	Belle-vue	18:19		X CR178//Rue Bellevue
2,0	139,5		18:19		X CR178/rue Schléiwenhaff
1,6	139,9	Haff Schléiwenhaff	18:19		X rue Schléiwenhaff/CR163
1,0	140,5	Leudelange	18:20		CR163
0,6	140,9	Kamellebierg	18:21		CR163
0,2	141,3	Virage dangereux	18:21		Virage dangereux
0,2	141,3	Beim Karin	18:21		X CR163/CR179
0,0	141,5	Place du Lavoir	ARRIVEE 18:22		CR163